



Vinter gå-løype

På nordsida av Bøelva, mellom Oterholt og Folkestadbrua (2.1 km), vil turlaget preparere tursti med dobbelt skuterspor etter snøfall.




Lyserød trase på kartet markerer attraktiv rundtur om Sandvoll og Sisjord med flott utsikt over bygda og Lifjell. Traseen følger bil-, traktor-, gang- og sykkelveg.

Stor parkering ved Sandvoll og ved Bø Museum på Oterholt.

Mellom Hågåbergja og Bø Museum mangler gang/sykkelveg.

Hele runden er 5.5 km.

Tegnforklaring

-  Parkering
-  Brøyt gangveg og veg
-  Preparert med snøskuter



0 125 250 500
m

Kartarbeid: Arne W Hjeltnes, april 2018

